

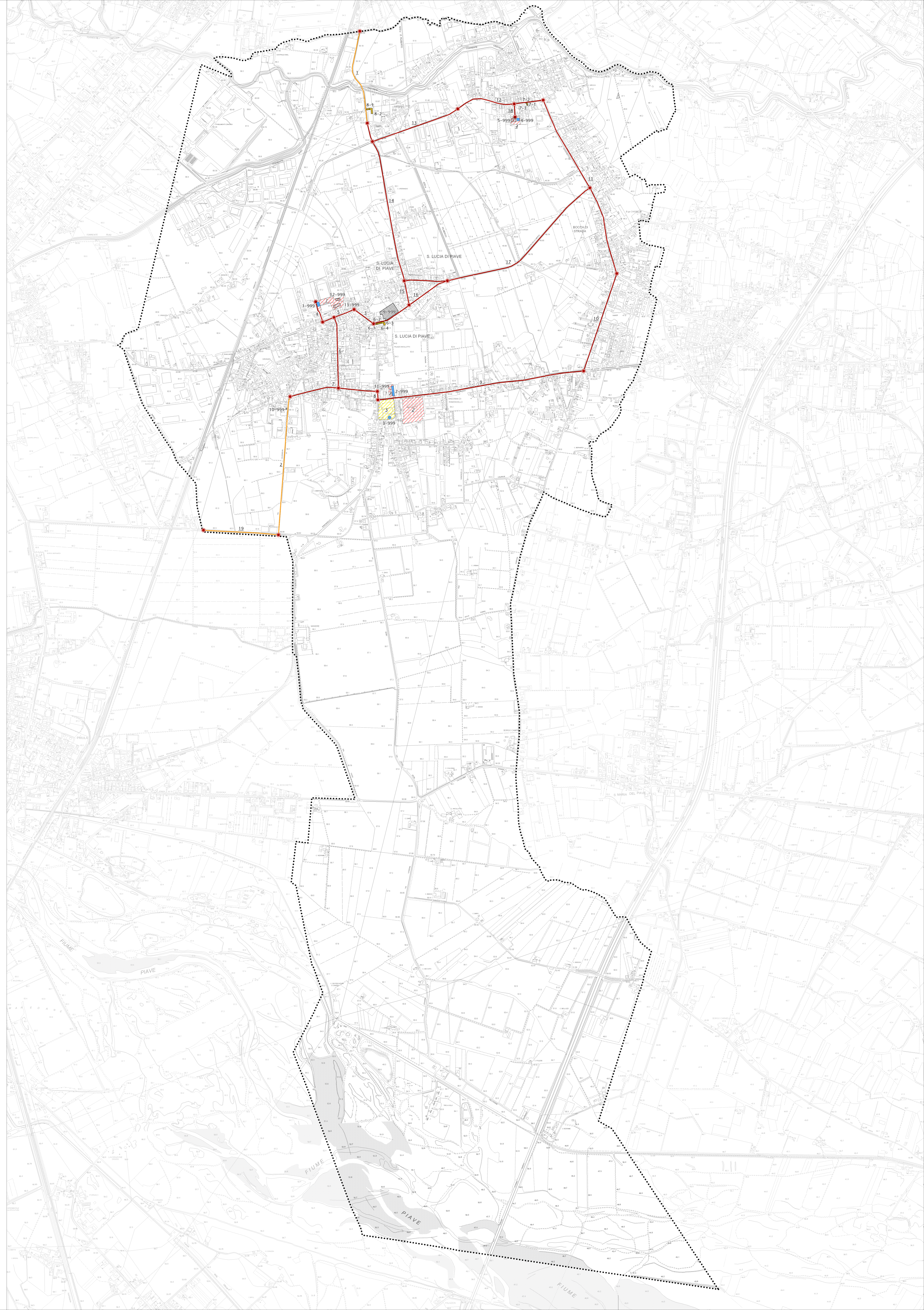
# ANALISI DELLA CONDIZIONE LIMITE PER L'EMERGENZA (CLE)

scala 1:10.000

Regione Veneto  
Comune di Santa Lucia di Piave



Regione	Soggetto realizzatore	Data
REGIONE VENETO	COMUNE DI SANTA LUCIA DI PIAVE	Maggio 2013
Segreteria Regionale per l'Ambiente	Progettista: Dott. Geol. Matteo COLLAREDA	




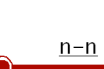
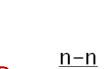






## Legenda

Codice Provincia: 026

Codice Comune: 075

### Sistema di gestione dell'emergenza

-  Edificio strategico
-  Area di emergenza (AMMASSAMENTO)
-  Area di emergenza (RICOVERO)
-  Infrastruttura di connessione
-  Infrastruttura di accessibilità
-  Aggregato strutturale interferente
-  Unità strutturale interferente
-  Unità strutturale non interferente
-  Confine comunale