

CARTA DELLE TRASFORMABILITA'

ADOSSATO con Delibera di G.C. n. 67 del 03.08.2015 APPROVATO con C.d.S. del 24.05.2017

PROGETTISTA
Arch. Dino De Zan
GRUPPO DI VALUTAZIONE
Agr. Ornella Santantonio - Valutazioni ambientali
Plan. Terr. Marco Carretta - Valutazioni ambientali
Ing. Giovanni Maso - valutazione idraulica
Geo. Alessandro Fabbroni - valutazioni geologiche e sismiche

COLLABORATORI
Dott. Plan. Patrizio Baseotto
Plan. Ter. Silvia Ballestini

DIRETTORE TECNICO
Arch. Marco Pagani

PROVINCIA DI TREVISO
Direzione Urbanistica

SINDACO
Riccardo Szumski

SEGRETARIO COMUNALE
Dott. Giuseppe Munari





CODICE ELABORATO
DR20110043UZD00YTT00


LEGENDA N.T.A.



-  Confine Comunale

- AMBITI TERRITORIALI OMOGENEI - A.T.O.**
-  A.T.O. Art. 33
-  A.T.O. - Città consolidata
-  A.T.O. - Insediamenti produttivi
-  A.T.O. - Torrente Monticano, corsi d'acqua del suo bacino
-  A.T.O. - Territorio aperto
-  A.T.O. - Fiume Piave

- AZIONI STRATEGICHE**
-  Urbanizzazione consolidata - residenziale Art. 34
-  Urbanizzazione consolidata - produttiva Art. 35
-  Ambiti di edificazione diffusa Art. 36
-  Aree idonee per interventi diretti al miglioramento della qualità urbana e territoriale Art. 37
-  Limiti fisici della nuova espansione Art. 38
-  Linee preferenziali di sviluppo insediativo - produttivo Art. 39
-  Linee preferenziali di sviluppo insediativo - residenziale Art. 39
-  Linee preferenziali di sviluppo insediativo - servizi Art. 39
-  Linee preferenziali di sviluppo insediativo - ricettivo/turistico Art. 39
-  Servizi ed attrezzature di interesse comune di maggior rilevanza Art. 40

- INFRASTRUTTURE DI MAGGIOR RILEVANZA** Art. 41
-  Infrastruttura principale programmata - nuova connessione
-  Infrastruttura secondaria programmata - nuova connessione
-  Infrastruttura secondaria programmata - da potenziare
-  Infrastruttura secondaria - da riqualificare
-  Rotatoria in programmazione
-  Mobilità lenta - Percorso ciclo-pedonale
-  Fermata ferroviaria di progetto

- VALORI E TUTELE CULTURALI**
-  Ambiti territoriali cui attribuire i corrispondenti obiettivi di tutela, riqualificazione e valorizzazione Art. 42
-  Ville individuate nella pubblicazione dell'Istituto Regionale per le Ville Venete Art. 43
-  Pertinenze scoperte da tutelare Art. 44
-  Contesti figurativi dei complessi monumentali Art. 45
-  Centri storici Art. 9

- RETE ECOLOGICA** Art. 46
-  Rete Ecologica - area nucleo (core area)
-  Rete Ecologica - area di connessione naturalistica interna ed esterna (buffer zone)
-  Rete Ecologica - corridoio ecologico principale
-  Corridoi ecologici secondari di progetto
-  Rete Ecologica - isola ad elevata naturalità (stepping stone)
-  Barriere infrastrutturali Art. 47

